



KTI Közlekedéstudományi Intézet Nonprofit Kft.
Fenntartható Közlekedés Kutatóközpont
Közlekedésakusztikai Osztály

Fő közlekedési létesítmények stratégiai zajtérképezése III. ciklus – települési érintettség adatok

Sorokpolány

Évi 3 millió jármű áthaladásánál nagyobb forgalmat lebonyolító közutak

1 Bevezetés

A környezeti zaj értékeléséről és kezeléséről szóló 2002/49/EK irányelv értelmében hazánk európai uniós tagságából eredő kötelezettsége a környezeti zajterhelés meghatározása és értékelése céljából az ún. stratégiai zajtérképek elkészítése és rendszeres felülvizsgálata. Az 58/2012. (X. 31.) NFM rendelet 2. § f) pontja szerint a KTI Közlekedéstudományi Intézet Nonprofit Kft. (a továbbiakban: KTI) feladata a fő közlekedési létesítmények közül az állami kezelésben lévő nagyforgalmú közutak¹ és vasútvonalak² stratégiai zajtérképeinek elkészítése, valamint azok rendszeres felülvizsgálata.

Az európai zajvédelmi irányelv hazai jogrendbe ültetése a környezeti zaj értékeléséről és kezeléséről szóló 280/2004. (X. 20.) Korm. rendelettel, és a stratégiai zajtérképek, valamint az intézkedési tervek készítésének részletes szabályairól szóló 25/2004. (XII. 20.) KvVM rendelettel valósult meg. E jogszabályokban foglaltak alapján került sor a nagyforgalmú közutak és vasútvonalak stratégiai zajtérképeinek elkészítésére. Jelen dokumentum a stratégiai zajtérképekhez tartozó, a vonatkozó jogszabályokban előírt érintettség adatokat mutatja be.

2 A település adatai

TELEPÜLÉS NEVE	IGAZGATÁSI RANG	MEGYE	ILLETÉKES KORMÁNYHIVATAL
Sorokpolány	község	Vas	Vas Megyei Kormányhivatal

3 Érintettség adatok: érintett lakosság, oktatási és egészségügyi intézmények












Az alábbi táblázatokban az érintett lakosság, valamint az érintett védendő (egészségügyi, oktatási) intézményekhez tartozó épületek számát adjuk meg.

L_{den} értéke³ a következő sávok valamelyikébe esik: 55-59, 60-64, 65-69, 70-74, >75 dB, illetve

$L_{éjjel}$ értéke⁴ a következő sávok valamelyikébe esik: 50-54, 55-59, 60-64, 65-69, >70 dB.

Az érintett oktatási, valamint egészségügyi intézményeknél azon épületek számát adjuk meg, ahol a legzajosabb homlokzatot érő zajterhelés 4 m-rel a talajszint felett meghatározott L_{den} , illetve $L_{éjjel}$ értéke fenti kategóriákba esik.

3.1 L_{den} mutató

	 LAKOSSÁGSZÁM	 OKTATÁSI INTÉZMÉNYHEZ TARTOZÓ ÉPÜLETEK SZÁMA	 EGÉSZSÉGÜGYI INTÉZMÉNYHEZ TARTOZÓ ÉPÜLETEK SZÁMA
 55-60 dB:	0	0	0
 60-65 dB:	0	0	0
 65-70 dB:	0	0	0
 70-75 dB:	0	0	0
 >75 dB:	0	0	0
			

3.2 $L_{éjjel}$ mutató








	LAKOSSÁGSZÁM	OKTATÁSI INTÉZMÉNYHEZ TARTOZÓ ÉPÜLETEK SZÁMA	EGÉSZSÉGÜGYI INTÉZMÉNYHEZ TARTOZÓ ÉPÜLETEK SZÁMA
■ 50-55 dB:	0	0	0
■ 55-60 dB:	0	0	0
■ 60-65 dB:	0	0	0
■ 65-70 dB:	0	0	0
■ >70 dB:	0	0	0






4 Érintettségi adatok: csendes homlokzat és fokozott zajszigetelés






Ahol az információk rendelkezésre állnak, meg kell adni, hogy a fenti zajtartományokon belül hányan laknak olyan lakásokban, amelyek rendelkeznek:

- zaj elleni fokozott hangszigeteléssel, ami az épületnek a környezeti zajok egy vagy több típusa elleni fokozott hangszigetelését jelenti, olyan szellőző vagy légkondicionáló berendezésekkel, amelyek mellett a környezeti zaj elleni fokozott hangszigetelés biztosítható (fokozott hangszigetelésűnek kell tekinteni azokat a homlokzatokat, ahol a meghatározott stratégiai küszöbértéket vagy környezeti zajterhelési határértéket meghaladó zajterhelés miatt, zajvédelmi intézkedés hatására olyan nyílászárókat építettek be, amelyekkel a helyiségekben a belső téri zajterhelési határértékek teljesülnek);
- csendes homlokzattal, ami a lakóépületnek azon homlokzatát jelenti, ahol az adott típusú zajforrás által kibocsátott zaj L_{den} értéke a talajszint felett 4 méterrel és a homlokzat előtt 2 méterrel mérve több, mint 20 dB-lel kisebb a legzajosabb homlokzatot érő zajterhelésnél.






4.1 L_{den} mutató





	CSENDES HOMLOKZAT	FOKOZOTT HANGSZIGETELÉS
 55-60 dB:	0	Nincs adat
 60-65 dB:	0	Nincs adat
 65-70 dB:	0	Nincs adat
 70-75 dB:	0	Nincs adat
 >75 dB:	0	Nincs adat










4.2 Léjjel mutató

	LAKOSSÁGSZÁM	
	CSENDES HOMLOKZAT	FOKOZOTT HANGSZIGETELÉS
 50-55 dB:	0	Nincs adat
 55-60 dB:	0	Nincs adat
 60-65 dB:	0	Nincs adat
 65-70 dB:	0	Nincs adat
 >70 dB:	0	Nincs adat





5 Lakóépület és lakosság szám adatok az érintett területen

Az $L_{DEN} > 55, 65, \text{ illetve } 75 \text{ dB}$ zajterhelésű terület teljes (km²-ben kifejezett) nagyságát mutatja. Minden ilyen területre megadtuk az ott lévő lakóépületek, valamint az ezeken élő emberek becsült teljes számát (100 főre kerekítve).

5.1 Lden mutató

	TERÜLET[km ²]	LAKOSSÁGSZÁM	LAKÓÉPÜLETEK SZÁMA
■ >55 dB:	0	0	0
■ >65 dB:	0	0	0
■ >75 dB:	0	0	0

6 Fogalomjegyzék

- ¹ *nagyforgalmú közút*: országos közút - az utolsó három év átlagából figyelembe vett mérési adatai alapján - évi hárommilliónál több gépjármű áthaladását meghaladó forgalmi szakasza (a környezeti zaj értékeléséről és kezeléséről szóló 280/2004. (X. 20.) Korm. rendelet 3. § k) pont)
- ² *nagyforgalmú vasút*: olyan vasútvonal, amelyen évente 30 000-nél több vonatszerelvény halad át (a környezeti zaj értékeléséről és kezeléséről szóló 280/2004. (X. 20.) Korm. rendelet 3. § l) pont)
- ³ *L_{den} napi (napközben-este-éjszaka) zajjellemző*: a teljes napi zajterhelésre vonatkozó zajjellemző 280/2004. (X. 20.) Korm. rendelet 3. § e) pont, részletes magyarázata megtalálható az Általános leírás c. dokumentumban)
- ⁴ *L_{éjjel} (éjszakai, 22⁰⁰-06⁰⁰) zajjellemző*: az éjszakai időszak zajterhelésére vonatkozó zajjellemző (280/2004. (X. 20.) Korm. rendelet 3. § h) pont, részletes magyarázata megtalálható az Általános leírás c. dokumentumban)