



Sorokpolány Község Önkormányzata Képviselő-testületének
9/2018. (IX. 25.) önkormányzati rendelete
az önkormányzat vagyonáról, a vagyontárgyak feletti
tulajdonosi jogok gyakorlásáról, a vagyongazdálkodás és a
vagyonhasznosítás szabályairól szóló
4/2013. (IV 23.) önkormányzati rendelet módosításáról

Sorokpolány Község Önkormányzatának Képviselő-testülete
a nemzeti vagyonról szóló 2011. évi CXCVI. törvény 5.§ (2) bekezdés c) pontjában,
11.§ (16) bekezdésében, 13.§ (1) bekezdésében, az államháztartásról szóló 2011. évi CXCV. törvény 97.§
(2) bekezdésében, a Magyarország helyi önkormányzatairól szóló 2011. évi CLXXXIX. törvény 109.§ (4)
bekezdésében, továbbá a 143.§ (4) bekezdésének i) pontjában kapott felhatalmazás alapján,

az Alaptörvény 32. cikk (1) bekezdés a) pontja és a Magyarország helyi önkormányzatairól szóló 2011. évi
CLXXXIX. törvény 107.§-a által meghatározott feladatkörében eljárva
a következőket rendeli el:


- 1.§ Sorokpolány Község Önkormányzata Képviselő-testületének az önkormányzat vagyonáról, a vagyontárgyak feletti tulajdonosi jogok gyakorlásáról, a vagyongazdálkodás és a vagyonhasznosítás szabályairól szóló 4/2013. (IV. 23.) önkormányzati rendelet (a továbbiakban: Ör.) 3.§-a a következő (5) bekezdéssel egészül ki:
„3.§ (5) Az önkormányzat a Sorokpolányi Bóbita Óvoda részére térítésmentes használatba átadott ingóságokkal kapcsolatos rendelkezési jogot, hasznosítást, megsemmisítést átruházza a Sorokpolányi Bóbita Óvoda intézményvezetőjére nettó 200.000 Ft beszerzési értékhatárig.”
- 2.§ Az Ör. 1. melléklete helyébe e rendelet 1. melléklete lép.
- 3.§ Az Ör. 2. melléklete helyébe e rendelet 2. melléklete lép.
- 4.§ Az Ör. 3. melléklete helyébe e rendelet 3. melléklete lép.
- 5.§ Ez a rendelet a kihirdetést követő napon lép hatályba.


Mező Gáborné
polgármester




Dr. Varga Krisztina
jegyző

Kihirdetési záradék:
A rendelet 2018. szeptember 25. napján kihirdetésre került.


Dr. Varga Krisztina
jegyző

Forgalomképtelen vagyon

Sorszám	Település	Helyrajzi szám	Megnevezés	Utca, házszám	Terület(m2)	Tulajdoni hányad%
1	Sorokpolány	///	Szennyvizcsatorna	NINCS UTCANEVE		100
2	Sorokpolány	1///	Közpark		1343	100
3	Sorokpolány	5///	Közút	Fő utca	545	100
4	Sorokpolány	9///	Közút	Fő utca	845	100
5	Sorokpolány	33///	Közút	Fő utca	1722	100
6	Sorokpolány	54///	Közút	Alsó utca	2429	100
7	Sorokpolány	55///	Mocsár	Alsó utca	1305	100
8	Sorokpolány	84/7//	Közterület	NINCS UTCANEVE	980	100
9	Sorokpolány	107///	Közterület	Alsó utca	5850	100
10	Sorokpolány	119///	Közterület	Petőfi Sándor utca	11858	100
11	Sorokpolány	137///	Közterület	Templom utca	3467	100
12	Sorokpolány	194/16//	Saját használatú út	Petőfi Sándor utca	1557	100
13	Sorokpolány	244/1//	Beépítetlen terület	NINCS UTCANEVE	319	100
14	Sorokpolány	276///	Közút	Fő UTCA	4726	100
15	Sorokpolány	305///	Járda	Fő UTCA	367	100
16	Sorokpolány	307///	Közút	Fő UTCA	2946	100
17	Sorokpolány	311/2//	Telephely	Fő UTCA	134	100
18	Sorokpolány	311/3//	Telephely	Fő UTCA	144	100
19	Sorokpolány	361///	Közút	Fő UTCA	518	100
20	Sorokpolány	379///	Járda	Fő UTCA	415	100
21	Sorokpolány	380///	Árok	Fő UTCA	285	100
22	Sorokpolány	382///	Közút	Fő UTCA	3307	100
23	Sorokpolány	446///	Árok	KOSSUTH LAJOS UTCA	255	100
24	Sorokpolány	459///	Árok	KOSSUTH LAJOS UTCA	1352	100
25	Sorokpolány	461///	Közterület	KOSSUTH LAJOS UTCA	10291	100
26	Sorokpolány	473///	Közút	KOSSUTH LAJOS UTCA	1522	100
27	Sorokpolány	475/2//	Szennyvízátemelő	KOSSUTH LAJOS UTCA	111	100
28	Sorokpolány	480///	Árok	KOSSUTH LAJOS UTCA	456	100
29	Sorokpolány	506///	Közterület	DÓZSA GYÖRGY UTCA	4197	100
30	Sorokpolány	507///	Közút	TEMETŐ UTCA	618	100
31	Sorokpolány	508/6//	Gyalogut	NINCS UTCANEVE	213	100
32	Sorokpolány	512///	Árok	Dózsa György utca	702	100
33	Sorokpolány	530///	Közterület	TEMETŐ UTCA	12920	100
34	Sorokpolány	531///	Járda	Fő utca	1103	100
35	Sorokpolány	02/23//	Közút	NINCS UTCANEVE	1163	100
36	Sorokpolány	02/24//	ÁROK	NINCS UTCANEVE	1934	100
37	Sorokpolány	03/1//	Közút	NINCS UTCANEVE	5112	100
38	Sorokpolány	05/7//	Közút	NINCS UTCANEVE	3036	100
39	Sorokpolány	010/8//	Közút	NINCS UTCANEVE	1980	100
40	Sorokpolány	014/4//	Saját használatú út	Tanároki Dűlő	1609	100
41	Sorokpolány	015///	Saját használatú út	Tanároki Dűlő	20038	100

1. melléklet a 9/2018. (IX.25.) önkormányzati rendelethez

42	Sorokpolány	018/ 5/ /	Árok	.	1534	100
43	Sorokpolány	022/ 3/ /	Közút	.	3084	100
44	Sorokpolány	025/ 5/ /	Saját használatú út	.	1565	100
45	Sorokpolány	025/ 6/ /	Árok	.	3853	100
46	Sorokpolány	025/ 16/ /	Közút	NINCS UTCANEVE	1235	100
47	Sorokpolány	025/ 19/ /	Közút	NINCS UTCANEVE	3007	100
48	Sorokpolány	029/ / /	Saját használatú út	.	8702	100
49	Sorokpolány	032/ / /	Árok	.	4724	100
50	Sorokpolány	033/ 2/ /	Saját használatú út	.	1497	100
51	Sorokpolány	033/ 7/ /	Árok	.	2175	100
52	Sorokpolány	033/ 15/ /	Közút	NINCS UTCANEVE	2497	100
53	Sorokpolány	048/ 1/ /	Közút	NINCS UTCANEVE	2492	100
54	Sorokpolány	059/ 1/ /	Közút	NINCS UTCANEVE	5495	100
55	Sorokpolány	060/ / /	Saját használatú út	.	28853	100
56	Sorokpolány	071/ 1/ /	Saját használatú út	.	3951	100
57	Sorokpolány	071/ 2/ /	Árok	.	2811	100
58	Sorokpolány	076/ 3/ /	Közút	.	500	100
59	Sorokpolány	088/ / /	Árok	.	5823	100
60	Sorokpolány	089/ / /	Saját használatú út	.	26798	100
61	Sorokpolány	093/ / /	Árok	.	3406	100
62	Sorokpolány	095/ / /	Saját használatú út	.	2722	100
63	Sorokpolány	097/ / /	Árok	.	2211	100
64	Sorokpolány	0100/ / /	Árok	.	1493	100
65	Sorokpolány	0102/ / /	Árok	.	1510	100
66	Sorokpolány	0105/ 1/ /	Saját használatú út	.	7319	100
67	Sorokpolány	0120/ / /	Árok	.	7368	100
68	Sorokpolány	0121/ / /	Árok	.	937	100
69	Sorokpolány	0126/ / /	Saját használatú út	.	19218	100
70	Sorokpolány	0139/ / /	Árok	.	10648	100
71	Sorokpolány	0140/ 17/ /	Közút	NINCS UTCANEVE	2223	100
72	Sorokpolány	0144/ 11/ /	Saját használatú út	NINCS UTCANEVE	3037	100
73	Sorokpolány	0145/ / /	Saját használatú út	.	31348	100
74	Sorokpolány	0148/ 1/ /	Saját használatú út	.	6193	100
75	Sorokpolány	0154/ / /	Árok	.	2170	100
76	Sorokpolány	0160/ / /	Árok	.	1188	100
77	Sorokpolány	0166/ 12/ /	Saját használatú út	.	1741	100
78	Sorokpolány	0167/ / /	Saját használatú út	.	3754	100
79	Sorokpolány	153/ 2/ /	Játszótér	Petőfi Sándor utca 19.	433	100
80	Sorokpolány	304/ / /	Kultúrház	Fő utca 108.	1669	100

Korlátozottan forgalomképes vagyon

Sorszám	Település	Helyrajzi szám	Megnevezés	Utca, házsám	Terület(m2)	Tulajdoni hányad%
1	Sorokpolány	///	Vízhálózat	NINCS UTCANEVE	0	100
2	Sorokpolány	129///	Temető II.	Fő UTCA	3390	100
3	Sorokpolány	153/ 1//	ÁLT.ISKOLA,ÓVODA, ORVOSI REND.	PETŐFI SÁNDOR UTCA 21	15643	100
4	Sorokpolány	421///	Temető	Fő UTCA	3345	100
5	Sorokpolány	///	BUSZVÁRÓ	Fő UTCA		100
6	Sorokpolány	///	BUSZVÁRÓ	Fő UTCA		100

Forgalomképes (üzleti) vagyon

Sorszám	Település	Helyrajzi szám	Megnevezés	Utca, házszám	Terület(m2)	Tulajdoni hányad%
1	Sorokpolány	4/ / /	Kivett	Alsó utca 6	40	100
2	Sorokpolány	77/ / /	Beépítetlen terület	Alsó utca 5	355	100
3	Sorokpolány	204/ / /	Gazdasági épület és udvar	TEMETŐ UTCA 14	700	100
4	Sorokpolány	213/ / /	Beépítetlen terület	PETŐFI SÁNDOR UTCA 63	801	100
5	Sorokpolány	310/ / /	Mocsár	Fő UTCA	1155	100
6	Sorokpolány	311/ 1/ /	Beépítetlen terület	Fő UTCA	2917	100
7	Sorokpolány	311/ 4/ /	Beépítetlen terület	Fő UTCA	164	100
8	Sorokpolány	316/ 1/ /	Beépítetlen terület	Fő UTCA	547	67,0313
9	Sorokpolány	316/ 2/ /	Beépítetlen terület	Fő UTCA	75	84,1
10	Sorokpolány	316/ 3/ /	Beépítetlen terület	Fő UTCA	820	84,1
11	Sorokpolány	324/ / /	Vízmosás	Fő UTCA 78	640	100
12	Sorokpolány	360/ / /	Beépített terület	Fő UTCA 18	2383	100
13	Sorokpolány	445/ / /	Beépítetlen terület	KOSSUTH LAJOS UTCA	1875	100
14	Sorokpolány	447/ / /	Mocsár	KOSSUTH LAJOS UTCA	7006	100
15	Sorokpolány	508/ 4/ /	Beépítetlen terület	DÓZSA GYÖRGY UTCA	1082	100
16	Sorokpolány	508/ 5/ /	Beépítetlen terület	DÓZSA GYÖRGY UTCA	427	100